




# Baia Santa Margherita

**zona ad alta vocazione ambientale**  
area of natural beauty



**COMUNE DI SAN VITO LO CAPO**



## Spiagge e litorale di Castelluzzo e Macari

*Castelluzzo and Macari beaches and coastline*

### ZONA A TRAFFICO LIMITATO

Dal 1 giugno al 30 settembre  
dalle ore 8,30 alle ore 20,30

### SERVIZI OFFERTI:

- punto informazione
- trenino turistico gratuito che collega ogni 10 minuti, dalle ore 8,30 alle 20,30, i parcheggi con le spiagge
- noleggio biciclette
- noleggio lettini e ombrelloni
- area fitness
- punto ristoro

### LIMITED TRAFFIC ZONE

From 1<sup>st</sup> June to 30<sup>th</sup> September  
from 8.30 to 20.30

### SERVICES AVAILABLE:

- information point
- free tourist train linking car parks to beaches every 10 minutes from 8.30 to 20.30
- bicycle hire
- sun loungers and umbrella hire
- fitness area
- refreshments area





COMUNE DI  
SAN VITO LO CAPO




# Baia Santa Margherita

zona ad alta vocazione ambientale  
*zona ad alta vocazione ambientale*

**Spagge e litorale di Castelluzzo e Macari**  
*Spagge e litorale di Castelluzzo e Macari*



CINQUE VELE LEGAMBIENTE

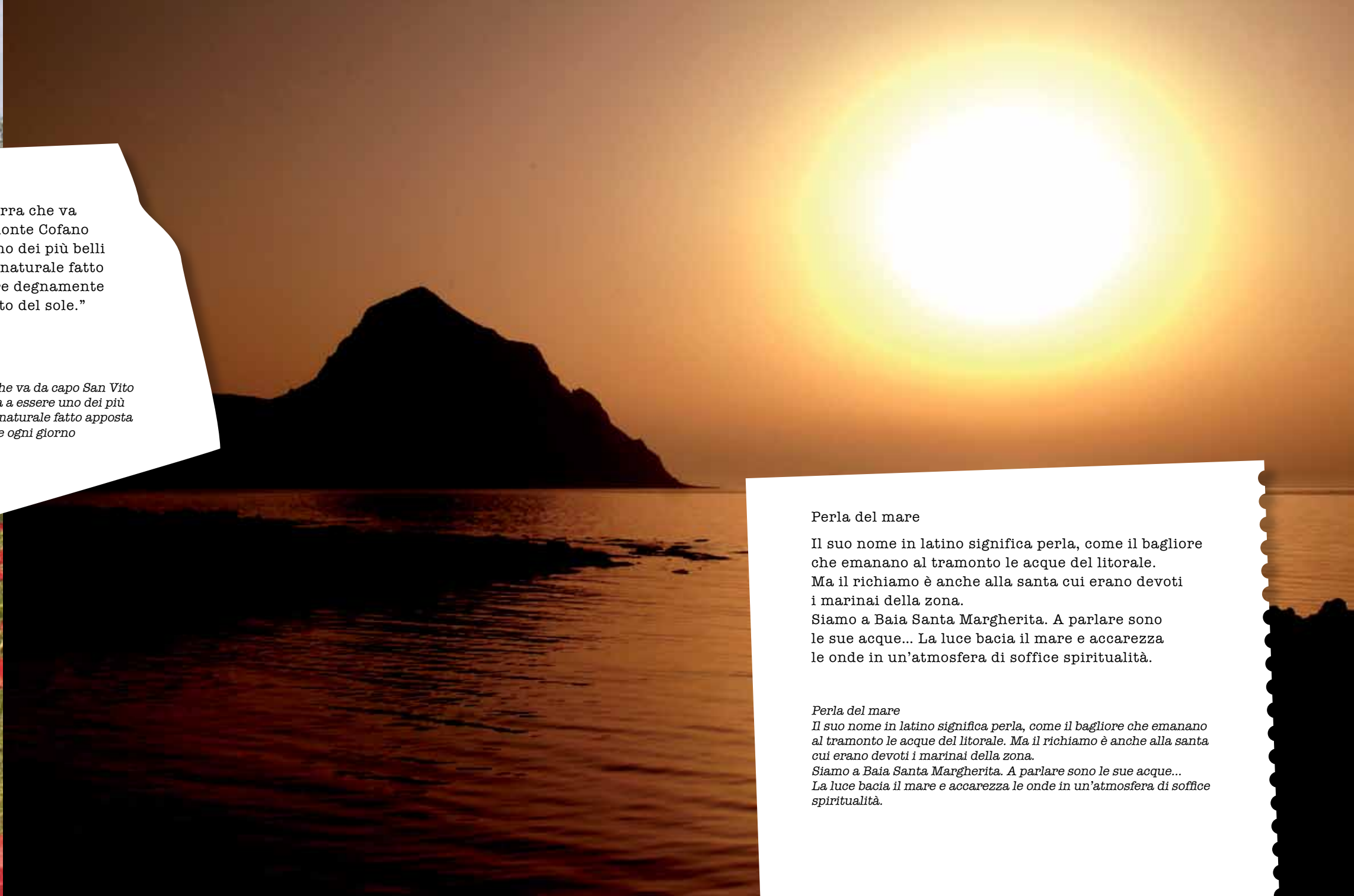


"Il tratto di mare e terra che va da capo San Vito al monte Cofano si candida a essere uno dei più belli del mondo, un teatro naturale fatto apposta per accogliere degnamente ogni giorno il tramonto del sole."

Roberto Alajmo

*"Il tratto di mare e terra che va da capo San Vito al monte Cofano si candida a essere uno dei più belli del mondo, un teatro naturale fatto apposta per accogliere degnamente ogni giorno il tramonto del sole."*

*Roberto Alajmo*



Perla del mare



Il suo nome in latino significa perla, come il bagliore che emanano al tramonto le acque del litorale. Ma il richiamo è anche alla santa cui erano devoti i marinai della zona.

Siamo a Baia Santa Margherita. A parlare sono le sue acque... La luce bacia il mare e accarezza le onde in un'atmosfera di soffice spiritualità.


*Perla del mare*

*Il suo nome in latino significa perla, come il bagliore che emanano al tramonto le acque del litorale. Ma il richiamo è anche alla santa cui erano devoti i marinai della zona.*

*Siamo a Baia Santa Margherita. A parlare sono le sue acque... La luce bacia il mare e accarezza le onde in un'atmosfera di soffice spiritualità.*



L'acqua ha una temperatura mite. Questo tepore ne ha fatto il luogo perfetto per il trottoir a vermeti, un "marciapiede" di molluschi, indicatore di mare pulito.





L'acqua ha una temperatura mite. Questo tepore ne ha fatto il luogo perfetto per il trottoir a vermeti, un "marciapiede" di molluschi, indicatore di mare pulito.

### La baia

Tra Castelluzzo e Macari, a dieci chilometri da San Vito lo Capo, si trova Baia Santa Margherita. Una costa che si tuffa su un mare color smeraldo. trasparenze mozzafiato e una natura incontaminata rendono questo angolo di costa un piccolo paradiso terrestre.

### La baia

Tra Castelluzzo e Macari, a dieci chilometri da San Vito lo Capo, si trova baia Margherita. Due chilometri e mezzo di coste che si tuffano su un mare color smeraldo. trasparenze mozzafiato e una natura incontaminata rendono questo angolo di costa un piccolo paradiso terrestre.



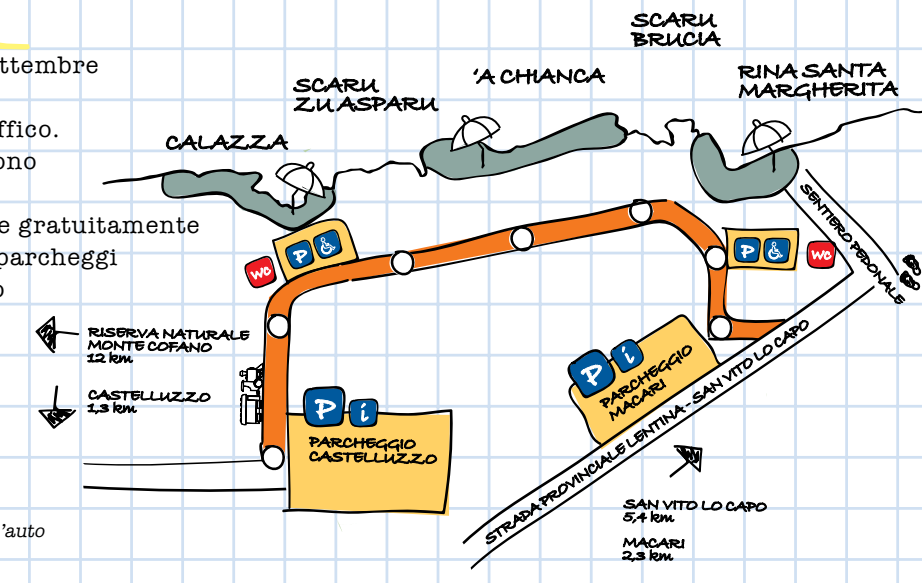
La bellezza della natura esplode, tra insenature rocciose e tratti di sabbia dove, tra le dune dorate, cresce il bianco giglio di mare, tipico delle coste del Mediterraneo, dal profumo intenso.



### Come arrivare

Dal 1 giugno al 30 settembre dalle 8,30 alle 20,30 l'area è chiusa al traffico. I visitatori che vogliono raggiungere il mare possono parcheggiare gratuitamente l'auto negli appositi parcheggi e utilizzare il trenino Ercolino.

*Come arrivare*  
Dalle 8,30 alle 20,30 l'area è chiusa al traffico. I visitatori che vogliono raggiungere il mare possono parcheggiare gratuitamente l'auto a Macari o a Castelluzzo e utilizzare un trenino.



Il trenino passa dalle fermate ogni 15 minuti ed è gratuito!!!  
Il trenino passa dalla fermata ogni 10 minuti ed è gratuito!!!

### Servizi offerti

- Noleggio biciclette
- Noleggio ombrelloni e lettini
- Area fitness
- Punto ristoro

*Servizi offerti*  
Noleggio ombrelloni e lettini □ X,00  
Noleggio biciclette □ X,00  
Percorsi fitness all'interno dell'area  
Punto ristoro con vendita di prodotti alimentari



I visitatori diversamente abili possono accedere in auto. Due parcheggi dedicati sono a disposizione nei pressi degli scivoli di accesso al mare.

I visitatori diversamente abili possono accedere in auto. Due parcheggi dedicati sono a disposizione nei pressi degli scivoli di accesso al mare.



Baia Santa Margherita



### **Come raggiungere Baia Santa Margherita** *How to get to Baia Santa Margherita*

#### **In Aereo / By plane**

Aeroporto Falcone Borsellino - Palermo

Aeroporto Birgi - Trapani

#### **In Automobile / By car**

Autostrada A29 - Palermo - Mazara del Vallo

uscita Castellammare del Golfo

S.S. 187 direzione Trapani - San Vito Lo Capo

#### **In Autobus / By coach**

Linea Segesta tratta Trapani - Palermo - Roma

Autolinee Russo servizio Palermo - San Vito Lo Capo

#### **In Nave / By boat**

Porto di Palermo - Porto di Trapani

#### **In Treno / By train**

Palermo - Castellammare del Golfo



#### **Comune di San Vito Lo Capo**

Assessorato Turismo, Sport e Spettacolo

Via Savoia, 161 (Palazzo La Porta)

91010 San Vito Lo Capo (TP), Italia

Tel. +39 0923 6212111 - Fax +39 0923 621205



#### **Associazione Turistica**

#### **Pro Loco di San Vito Lo Capo**

Via Venza, 12

91010 San Vito Lo Capo(TP), Italia

#### **Ufficio Turistico**

Via Savoia, 57

91010 San Vito Lo Capo (TP), Italia

Tel. +39 0923 974300 - Fax +39 0923 972464

ufficioturistico@comune.sanvitolocapo.tp.it